



# ПРАВИТЕЛЬСТВО РОССИЙСКОЙ ФЕДЕРАЦИИ

## ПОСТАНОВЛЕНИЕ

от 20 октября 2023 г. № 1748

МОСКВА

### **О создании национального парка "Воттоваара"**

Правительство Российской Федерации **п о с т а н о в л я е т :**

1. Создать в Республике Карелия на территориях муниципального образования "Муезерский муниципальный район" и муниципального образования "Медвежьегорский муниципальный район" национальный парк "Воттоваара" общей площадью 14059,087 гектара, включая земли лесного фонда площадью 10664,6325 гектара и земли, категория которых не определена, площадью 3394,4545 гектара.

2. Утвердить прилагаемые сведения о границах национального парка "Воттоваара".

3. Отнести национальный парк "Воттоваара" к ведению Министерства природных ресурсов и экологии Российской Федерации.

4. Министерству природных ресурсов и экологии Российской Федерации:

обеспечить режим особой охраны природных комплексов и объектов на землях, указанных в пункте 1 настоящего постановления;

осуществить необходимые мероприятия, связанные с созданием национального парка "Воттоваара";

подготовить и направить в установленном порядке в Федеральную службу государственной регистрации, кадастра и картографии документы (содержащиеся в них сведения) для внесения в Единый государственный реестр недвижимости сведений об установлении границ особо охраняемой

природной территории федерального значения - национального парка "Воттоваара" до 1 декабря 2024 г.;

обеспечить подготовку в установленном порядке проекта акта Правительства Российской Федерации о переводе земель лесного фонда, указанных в пункте 1 настоящего постановления, в категорию земель особо охраняемых территорий и объектов и внести его в Правительство Российской Федерации до 1 декабря 2025 г.

5. Реализация настоящего постановления осуществляется в пределах бюджетных ассигнований, предусмотренных Министерству природных ресурсов и экологии Российской Федерации в федеральном бюджете на соответствующий финансовый год в рамках федерального проекта "Сохранение биологического разнообразия и развитие экологического туризма" национального проекта "Экология".

Председатель Правительства  
Российской Федерации

М.Мишустин

УТВЕРЖДЕНЫ  
постановлением Правительства  
Российской Федерации  
от 20 октября 2023 г. № 1748

**С В Е Д Е Н И Я**  
**о границах национального парка "Воттоваара"**

I. Сведения о местоположении границ

Характеристики объекта	Описание характеристик
1. Местоположение объекта	Республика Карелия, муниципальное образование "Муезерский муниципальный район", муниципальное образование "Медвежьегорский муниципальный район"
2. Площадь объекта ± величина погрешности определения площади ( $P \pm \Delta P$ )	14059,087 +/- 11,8672 гектара
3. Иные характеристики объекта	особо охраняемая природная территория федерального значения - национальный парк "Воттоваара" состоит из 3 кластеров

II. Сведения о характерных точках границ  
(система координат МСК-10)

Обозначение характерных точек границ	Координаты, м		Метод определения координат и средняя квадратичная погрешность положения характерной точки ( $Mt$ ), м
	X	Y	
		Кластер 1	
1	487825,14	1428571,55	картометрический метод; 5,0
2	487977,40	1430643,84	картометрический метод; 5,0
3	487986,05	1431759,33	картометрический метод; 5,0

Обозначение характерных точек границ	Координаты, м		Метод определения координат и средняя квадратичная погрешность положения характерной точки (Mt), м
	X	Y	
4	485894,65	1431784,03	картометрический метод; 5,0
5	485905,90	1432855,52	картометрический метод; 5,0
6	483718,08	1432932,64	картометрический метод; 5,0
7	483567,51	1428693,37	картометрический метод; 5,0
1	487825,14	1428571,55	картометрический метод; 5,0
		Кластер 2	
8	505815,20	1445145,00	картометрический метод; 5,0
9	505812,70	1444871,00	картометрический метод; 5,0
10	505907,00	1444839,00	картометрический метод; 5,0
11	506008,00	1444772,00	картометрический метод; 5,0
12	506028,00	1444766,00	картометрический метод; 5,0
13	506049,00	1444749,00	картометрический метод; 5,0
14	506159,00	1444697,00	картометрический метод; 5,0
15	506259,00	1444668,00	картометрический метод; 5,0
16	506526,00	1444604,00	картометрический метод; 5,0
17	506619,00	1444602,00	картометрический метод; 5,0
18	506644,00	1444590,00	картометрический метод; 5,0
19	506726,00	1444578,00	картометрический метод; 5,0
20	506826,00	1444603,00	картометрический метод; 5,0
21	506866,00	1444636,00	картометрический метод; 5,0
22	506907,00	1444673,00	картометрический метод; 5,0
23	506944,00	1444760,00	картометрический метод; 5,0

Обозначение характерных точек границ	Координаты, м		Метод определения координат и средняя квадратичная погрешность положения характерной точки (Mt), м
	X	Y	
24	506947,00	1444811,00	картометрический метод; 5,0
25	506909,00	1444927,00	картометрический метод; 5,0
26	506839,00	1444997,00	картометрический метод; 5,0
27	506709,00	1445055,00	картометрический метод; 5,0
28	506684,00	1445077,00	картометрический метод; 5,0
29	506661,00	1445094,00	картометрический метод; 5,0
30	506533,00	1445145,00	картометрический метод; 5,0
31	506480,00	1445194,00	картометрический метод; 5,0
32	506437,00	1445212,00	картометрический метод; 5,0
33	506425,00	1445246,00	картометрический метод; 5,0
34	506417,00	1445262,00	картометрический метод; 5,0
35	506329,00	1445352,00	картометрический метод; 5,0
36	506302,00	1445364,00	картометрический метод; 5,0
37	506252,00	1445421,00	картометрический метод; 5,0
38	506205,00	1445468,00	картометрический метод; 5,0
39	506185,00	1445496,00	картометрический метод; 5,0
40	506113,00	1445571,00	картометрический метод; 5,0
41	506013,00	1445599,00	картометрический метод; 5,0
42	505984,00	1445592,00	картометрический метод; 5,0
43	505932,00	1445603,00	картометрический метод; 5,0
44	505896,00	1445601,00	картометрический метод; 5,0
45	505849,00	1445587,00	картометрический метод; 5,0

Обозначение характерных точек границ	Координаты, м		Метод определения координат и средняя квадратичная погрешность положения характерной точки (Mt), м
	X	Y	
46	505823,00	1445594,00	картометрический метод; 5,0
47	505811,00	1445606,00	картометрический метод; 5,0
48	505732,00	1445686,00	картометрический метод; 5,0
49	505678,00	1445701,00	картометрический метод; 5,0
50	505632,00	1445714,00	картометрический метод; 5,0
51	505606,00	1445707,00	картометрический метод; 5,0
52	505576,00	1445724,00	картометрический метод; 5,0
53	505476,00	1445752,00	картометрический метод; 5,0
54	505444,00	1445746,00	картометрический метод; 5,0
55	505387,00	1445761,00	картометрический метод; 5,0
56	505368,00	1445777,00	картометрический метод; 5,0
57	505312,00	1445794,00	картометрический метод; 5,0
58	505212,00	1445822,00	картометрический метод; 5,0
59	505154,00	1445832,00	картометрический метод; 5,0
60	505128,00	1445851,00	картометрический метод; 5,0
61	505083,00	1445881,00	картометрический метод; 5,0
62	505029,00	1445903,00	картометрический метод; 5,0
63	504941,00	1445917,00	картометрический метод; 5,0
64	504900,00	1445934,00	картометрический метод; 5,0
65	504761,00	1445980,00	картометрический метод; 5,0
66	504721,00	1445989,00	картометрический метод; 5,0
67	504703,00	1446003,00	картометрический метод; 5,0

Обозначение характерных точек границ	Координаты, м		Метод определения координат и средняя квадратичная погрешность положения характерной точки (Mt), м
	X	Y	
68	504580,00	1446036,00	картометрический метод; 5,0
69	504506,00	1446020,00	картометрический метод; 5,0
70	504386,00	1446040,00	картометрический метод; 5,0
71	504303,00	1446133,00	картометрический метод; 5,0
72	504228,00	1446193,00	картометрический метод; 5,0
73	504106,00	1446229,00	картометрический метод; 5,0
74	503993,00	1446215,00	картометрический метод; 5,0
75	503921,00	1446271,00	картометрический метод; 5,0
76	503796,00	1446313,00	картометрический метод; 5,0
77	503696,00	1446341,00	картометрический метод; 5,0
78	503660,00	1446341,00	картометрический метод; 5,0
79	503615,00	1446383,00	картометрический метод; 5,0
80	503543,00	1446402,00	картометрический метод; 5,0
81	503449,00	1446473,00	картометрический метод; 5,0
82	503355,00	1446511,00	картометрический метод; 5,0
83	503274,00	1446530,00	картометрический метод; 5,0
84	503159,00	1446564,00	картометрический метод; 5,0
85	503111,00	1446607,00	картометрический метод; 5,0
86	503024,00	1446637,00	картометрический метод; 5,0
87	502948,00	1446705,00	картометрический метод; 5,0
88	502919,00	1446721,00	картометрический метод; 5,0
89	502837,00	1446792,00	картометрический метод; 5,0

Обозначение характерных точек границ	Координаты, м		Метод определения координат и средняя квадратичная погрешность положения характерной точки (Mt), м
	X	Y	
90	502689,00	1446858,00	картометрический метод; 5,0
91	502559,00	1446941,00	картометрический метод; 5,0
92	502446,00	1446992,00	картометрический метод; 5,0
93	502423,00	1446995,00	картометрический метод; 5,0
94	502379,00	1447038,00	картометрический метод; 5,0
95	502253,00	1447072,00	картометрический метод; 5,0
96	502237,00	1447070,00	картометрический метод; 5,0
97	502175,00	1447122,00	картометрический метод; 5,0
98	502075,00	1447150,00	картометрический метод; 5,0
99	501963,00	1447129,00	картометрический метод; 5,0
100	501910,00	1447159,00	картометрический метод; 5,0
101	501815,00	1447187,00	картометрический метод; 5,0
102	501752,00	1447190,00	картометрический метод; 5,0
103	501712,00	1447188,00	картометрический метод; 5,0
104	501526,00	1447242,00	картометрический метод; 5,0
105	501456,00	1447260,00	картометрический метод; 5,0
106	501379,00	1447297,00	картометрический метод; 5,0
107	501249,00	1447371,00	картометрический метод; 5,0
108	501222,00	1447393,00	картометрический метод; 5,0
109	501084,00	1447436,00	картометрический метод; 5,0
110	501047,00	1447466,00	картометрический метод; 5,0
111	500957,00	1447497,00	картометрический метод; 5,0



Обозначение характерных точек границ	Координаты, м		Метод определения координат и средняя квадратичная погрешность положения характерной точки (Mt), м
	X	Y	
112	500841,00	1447537,00	картометрический метод; 5,0
113	500728,00	1447563,00	картометрический метод; 5,0
114	500631,00	1447543,00	картометрический метод; 5,0
115	500614,00	1447552,00	картометрический метод; 5,0
116	500522,00	1447587,00	картометрический метод; 5,0
117	500487,00	1447590,00	картометрический метод; 5,0
118	500350,00	1447712,00	картометрический метод; 5,0
119	500261,00	1447761,00	картометрический метод; 5,0
120	500108,00	1447797,00	картометрический метод; 5,0
121	499952,00	1447791,00	картометрический метод; 5,0
122	499881,00	1447794,00	картометрический метод; 5,0
123	499692,00	1447831,00	картометрический метод; 5,0
124	499595,00	1447855,00	картометрический метод; 5,0
125	499458,00	1447840,00	картометрический метод; 5,0
126	499365,00	1447831,00	картометрический метод; 5,0
127	499307,00	1447829,00	картометрический метод; 5,0
128	499217,00	1447804,00	картометрический метод; 5,0
129	499143,00	1447731,00	картометрический метод; 5,0
130	499111,00	1447647,00	картометрический метод; 5,0
131	499108,00	1447614,00	картометрический метод; 5,0
132	499124,00	1447553,00	картометрический метод; 5,0
133	499134,00	1447513,00	картометрический метод; 5,0

Обозначение характерных точек границ	Координаты, м		Метод определения координат и средняя квадратичная погрешность положения характерной точки (Mt), м
	X	Y	
134	499206,00	1447439,00	картометрический метод; 5,0
135	499306,00	1447410,00	картометрический метод; 5,0
136	499443,00	1447413,00	картометрический метод; 5,0
137	499557,00	1447429,00	картометрический метод; 5,0
138	499872,00	1447357,00	картометрический метод; 5,0
139	500078,00	1447362,00	картометрический метод; 5,0
140	500159,00	1447314,00	картометрический метод; 5,0
141	500253,00	1447227,00	картометрический метод; 5,0
142	500309,00	1447192,00	картометрический метод; 5,0
143	500408,00	1447164,00	картометрический метод; 5,0
144	500452,00	1447166,00	картометрический метод; 5,0
145	500625,00	1447114,00	картометрический метод; 5,0
146	500685,00	1447125,00	картометрический метод; 5,0
147	500846,00	1447084,00	картометрический метод; 5,0
148	500902,00	1447056,00	картометрический метод; 5,0
149	500955,00	1447040,00	картометрический метод; 5,0
150	501120,00	1446956,00	картометрический метод; 5,0
151	501255,00	1446875,00	картометрический метод; 5,0
152	501434,00	1446831,00	картометрический метод; 5,0
153	501510,00	1446795,00	картометрический метод; 5,0
154	501691,00	1446744,00	картометрический метод; 5,0
155	501793,00	1446717,00	картометрический метод; 5,0

Обозначение характерных точек границ	Координаты, м		Метод определения координат и средняя квадратичная погрешность положения характерной точки (Mt), м
	X	Y	
156	501940,00	1446632,00	картометрический метод; 5,0
157	501986,00	1446624,00	картометрический метод; 5,0
158	502111,00	1446578,00	картометрический метод; 5,0
159	502218,00	1446485,00	картометрический метод; 5,0
160	502346,00	1446406,00	картометрический метод; 5,0
161	502383,00	1446368,00	картометрический метод; 5,0
162	502483,00	1446340,00	картометрический метод; 5,0
163	502565,00	1446333,00	картометрический метод; 5,0
164	502621,00	1446330,00	картометрический метод; 5,0
165	502666,00	1446311,00	картометрический метод; 5,0
166	502757,00	1446225,00	картометрический метод; 5,0
167	502871,00	1446151,00	картометрический метод; 5,0
168	502925,00	1446129,00	картометрический метод; 5,0
169	503006,00	1446046,00	картометрический метод; 5,0
170	503101,00	1446002,00	картометрический метод; 5,0
171	503184,00	1445977,00	картометрический метод; 5,0
172	503367,00	1445877,00	картометрический метод; 5,0
173	503449,00	1445850,00	картометрический метод; 5,0
174	503580,00	1445784,00	картометрический метод; 5,0
175	503767,00	1445725,00	картометрический метод; 5,0
176	503849,00	1445700,00	картометрический метод; 5,0
177	504048,00	1445639,00	картометрический метод; 5,0

Обозначение характерных точек границ	Координаты, м		Метод определения координат и средняя квадратичная погрешность положения характерной точки (Mt), м
	X	Y	
178	504118,00	1445574,00	картометрический метод; 5,0
179	504170,00	1445552,00	картометрический метод; 5,0
180	504343,00	1445502,00	картометрический метод; 5,0
181	504386,00	1445465,00	картометрический метод; 5,0
182	504484,00	1445434,00	картометрический метод; 5,0
183	504714,00	1445416,00	картометрический метод; 5,0
184	504750,00	1445420,00	картометрический метод; 5,0
185	504818,00	1445372,00	картометрический метод; 5,0
186	504938,00	1445324,00	картометрический метод; 5,0
187	505033,00	1445297,00	картометрический метод; 5,0
188	505099,00	1445262,00	картометрический метод; 5,0
189	505345,00	1445179,00	картометрический метод; 5,0
190	505422,30	1445158,00	картометрический метод; 5,0
8	505815,20	1445145,00	картометрический метод; 5,0
		Кластер 3	
191	529403,91	1401356,92	картометрический метод; 5,0
192	527082,54	1401324,07	картометрический метод; 5,0
193	527056,87	1401330,50	картометрический метод; 5,0
194	524318,00	1401254,00	картометрический метод; 5,0
195	524371,00	1400033,00	картометрический метод; 5,0
196	520743,81	1399727,32	картометрический метод; 5,0
197	520533,28	1395657,05	картометрический метод; 5,0

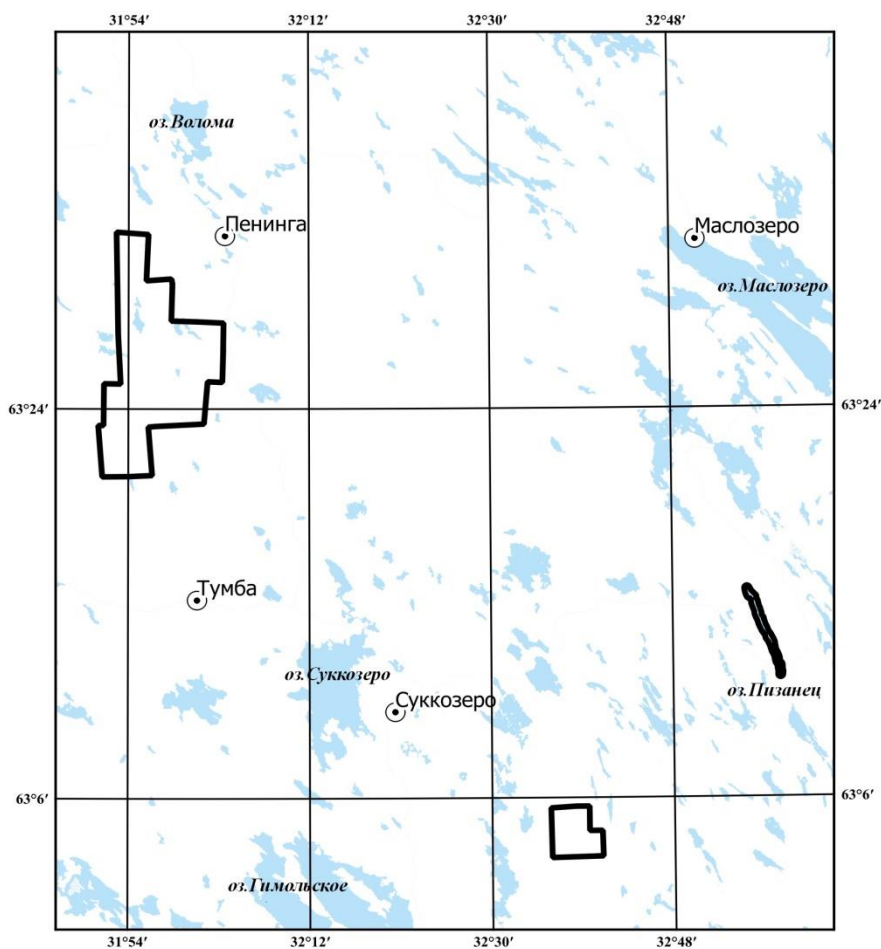
Обозначение характерных точек границ	Координаты, м		Метод определения координат и средняя квадратичная погрешность положения характерной точки (Mt), м
	X	Y	
198	520479,97	1395108,61	картометрический метод; 5,0
199	516325,16	1395423,80	картометрический метод; 5,0
200	516233,96	1393431,04	картометрический метод; 5,0
201	516214,00	1391278,00	картометрический метод; 5,0
202	520621,00	1390950,00	картометрический метод; 5,0
203	520624,00	1391393,00	картометрический метод; 5,0
204	524208,84	1391429,37	картометрический метод; 5,0
205	524178,26	1392816,14	картометрический метод; 5,0
206	528402,60	1392609,28	картометрический метод; 5,0
207	532578,91	1392547,64	картометрический метод; 5,0
208	537205,00	1392475,00	картометрический метод; 5,0
209	537000,00	1395138,00	картометрический метод; 5,0
210	535796,72	1395077,69	картометрический метод; 5,0
211	535406,37	1395060,03	картометрический метод; 5,0
212	533032,15	1394953,83	картометрический метод; 5,0
213	533164,17	1396733,60	картометрический метод; 5,0
214	533180,21	1397030,73	картометрический метод; 5,0
215	532762,96	1397111,97	картометрический метод; 5,0
216	529575,93	1397021,85	картометрический метод; 5,0
217	529514,52	1399084,87	картометрический метод; 5,0
191	529403,91	1401356,92	картометрический метод; 5,0

### III. План границ национального парка "Воттоваара"

## ОПИСАНИЕ МЕСТОПОЛОЖЕНИЯ ГРАНИЦ Национальный парк "Воттоваара"

(наименование объекта, местоположение границ которого описано)

### План границ объекта





Масштаб 1:500000

0 5 10 15 20 км



Район местоположения национального парка "Воттоваара"		
координаты крайних точек	северная широта	восточная долгота
Северо - западная	63°32'09.82"	31°52'46.25"
Юго - западная	63°03'13.75"	32°35'53.30"
Юго - восточная	63°03'17.32"	32°40'55.12"
Северо - восточная	63°15'42.89"	32°55'23.40"

Используемые условные знаки и обозначения:

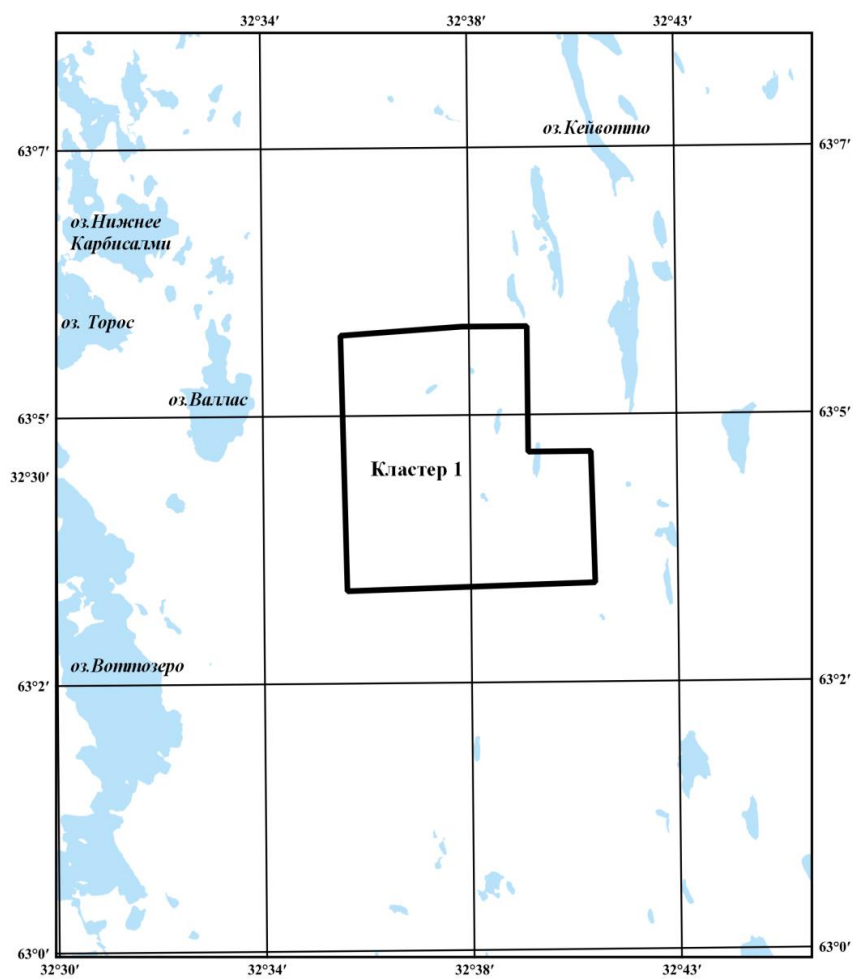
-  Граница национального парка "Воттоваара"
-  Населенные пункты

# ОПИСАНИЕ МЕСТОПОЛОЖЕНИЯ ГРАНИЦ Национальный парк "Воттоваара"

(наименование объекта, местоположение границ которого описано)

## План границ объекта

### Лист 1



Масштаб 1:100000

0 1 2 3 4 км



Используемые условные знаки и обозначения:

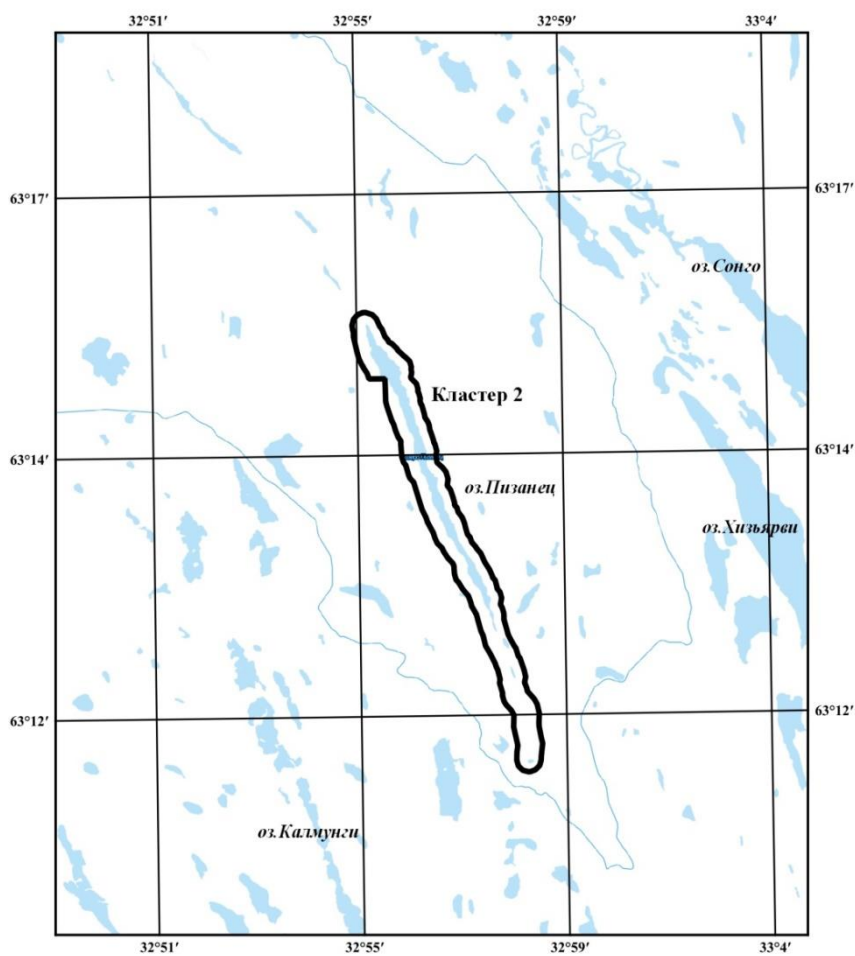
 граница национального парка  
"Воттоваара"

# ОПИСАНИЕ МЕСТОПОЛОЖЕНИЯ ГРАНИЦ Национальный парк "Воттоваара"

(наименование объекта, местоположение границ которого описано)

## План границ объекта

### Лист 2




Масштаб 1:100000

0 1 2 3 4 км



Используемые условные знаки и обозначения:

 граница национального парка  
"Воттоваара"

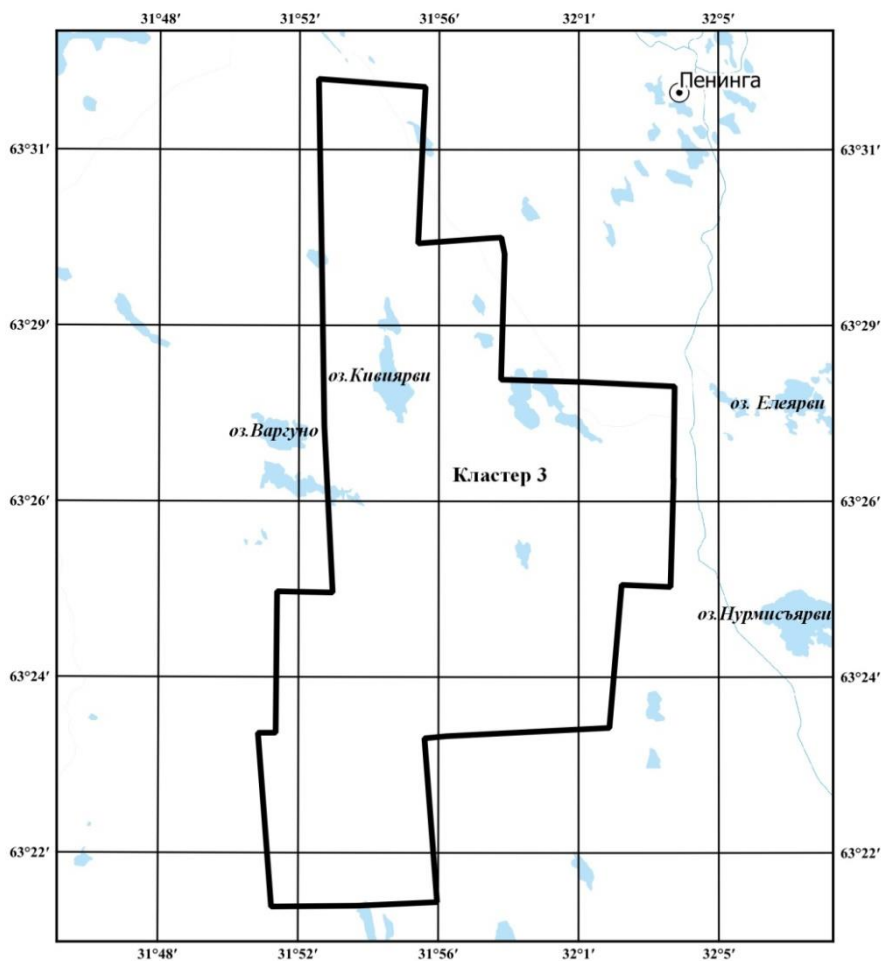


# ОПИСАНИЕ МЕСТОПОЛОЖЕНИЯ ГРАНИЦ Национальный парк "Воттоваара"

(наименование объекта, местоположение границ которого описано)

## План границ объекта

Лист 3




Масштаб 1:150000

0 1 2 3 4 км



Используемые условные знаки и обозначения:

 Граница национального парка  
"Воттоваара"

 Населенные пункты